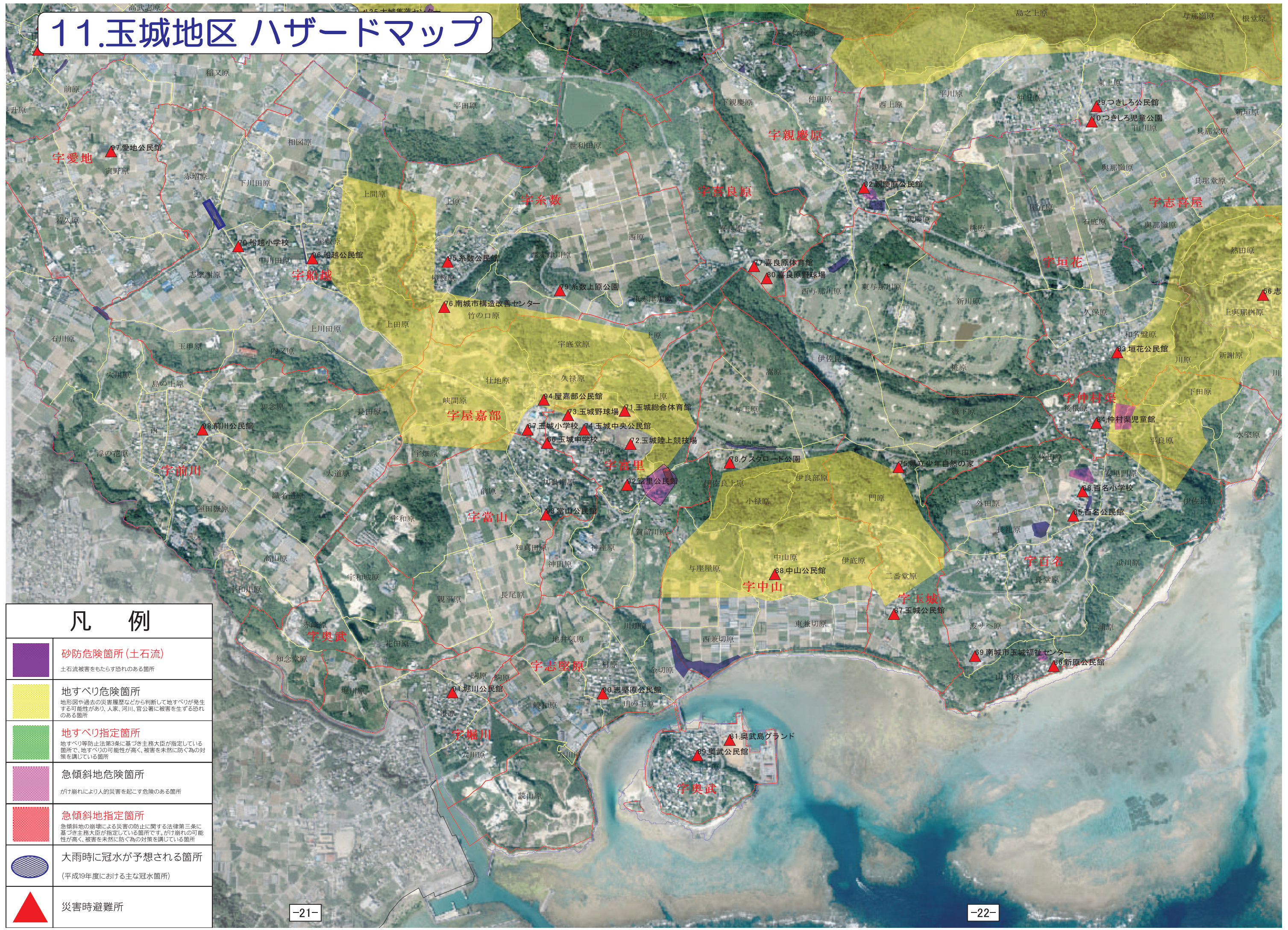









11.玉城地区ハザードマップ



凡例

	砂防危険箇所(土石流) 土石流被害をもたらす恐れのある箇所
	地すべり危険箇所 地形図や過去の災害履歴などから判断して地すべりが発生する可能性があり、人家、河川、官公署に被害を生ずる恐れのある箇所
	地すべり指定箇所 地すべり等防止法第3条に基づき主務大臣が指定している箇所。地すべりの可能性が高く、被害を未然に防ぐ為の対策を講じている箇所
	急傾斜地危険箇所 がけ崩れにより人的災害を起こす危険のある箇所
	急傾斜地指定箇所 急傾斜地の崩壊による災害の防止に関する法律第三条に基づき主務大臣が指定している箇所。がけ崩れの可能性が高く、被害を未然に防ぐ為の対策を講じている箇所
	大雨時に冠水が予想される箇所 (平成19年度における主な冠水箇所)
	災害時避難所